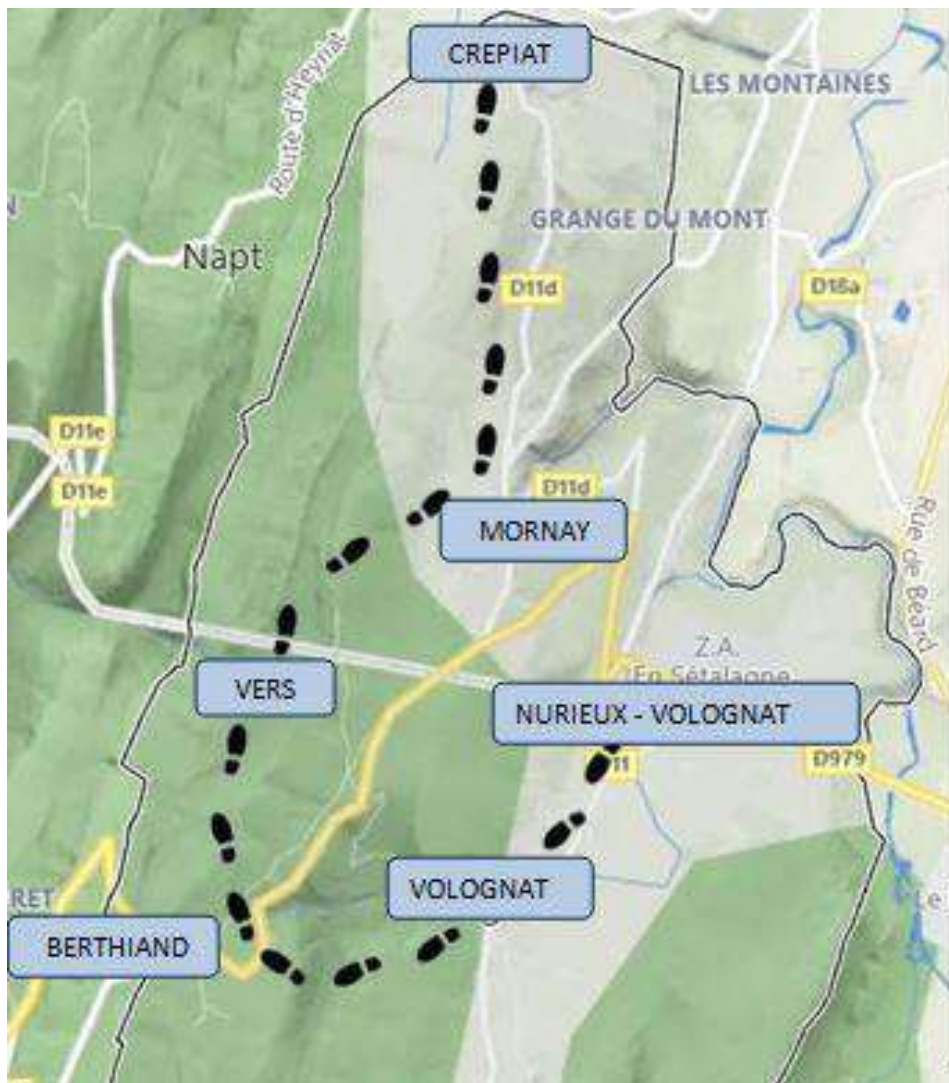


PATRIMOINE BÂTI DE NOTRE COMMUNE



Voulez-vous découvrir ou redécouvrir le petit patrimoine de notre commune ?

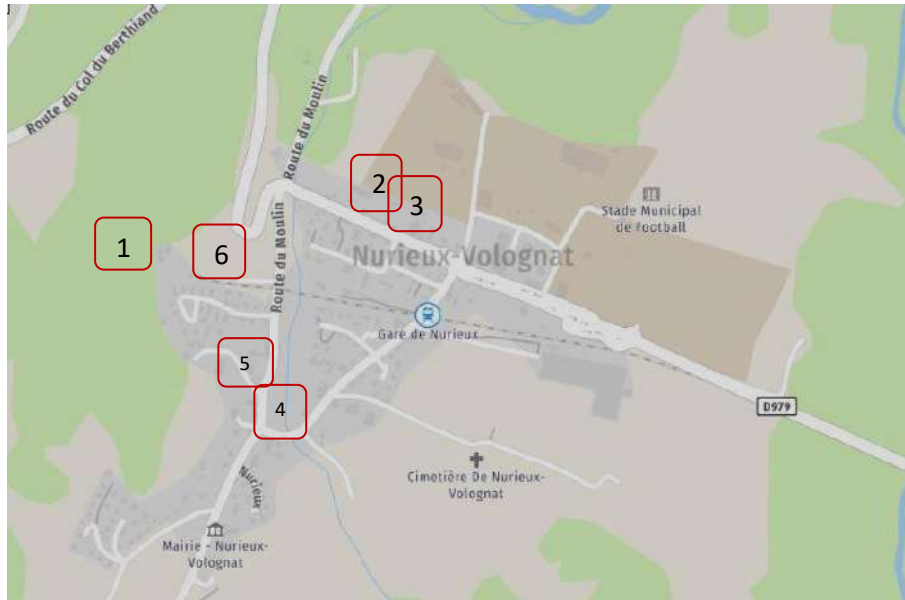
Fontaines, lavoirs, croix, édifices publics ou privés, témoignent du travail et de la vie des hommes et des femmes qui les ont pensés et construits.

Vous pourrez emprunter les nombreux sentiers de randonnées ou vous balader tranquillement dans les ruelles de nos villages.

Bonne promenade !

(La dernière page concerne le projet de restauration de la Chapelle de Mornay.)

NURIEUX



A l'origine, Nurieux n'était qu'un hameau de la commune de Mornay. Au début du XX^{me} siècle, diverses petites industries, le moulin, la minoterie et la gare du chemin de fer ont contribué à son expansion.

En 1958, route de Matafelon, à la place du moulin, Henry Massonnet installa la Stamp et produisit toutes sortes de meubles en plastique dont le fameux Tam-Tam, mondialement connu !

C'est en 1973 que l'on procéda au regroupement des communes qui prit le nom de Nurieux-Volognat.

1- PIERRE DES MORTS

Elle se trouve au milieu de l'ancien chemin qui monte de Nurieux à Mornay et porte une croix taillée en creux.

C'est sur cette pierre que les porteurs déposaient le cercueil des habitants de Nurieux lorsqu'ils les emmenaient à l'église et au cimetière de Mornay. Ils s'arrêtaient pour reprendre haleine tandis que les assistants récitaient des prières pour le défunt.



2- L'ANCIENNE POSTE

Le premier bureau de poste fut ouvert en 1899 et installé dans une maison privée. En 1932, le nouveau bâtiment est construit (route du Berthiand) : c'est un spécimen de l'architecture des années 1930.



FONTAINES

3 - Fontaine de la poste ou de Bellifard



4 - Fontaine du carrefour



5 - Bac et lavoir du chemin de la tour



(6) LA TOUR DE NUYRIEL

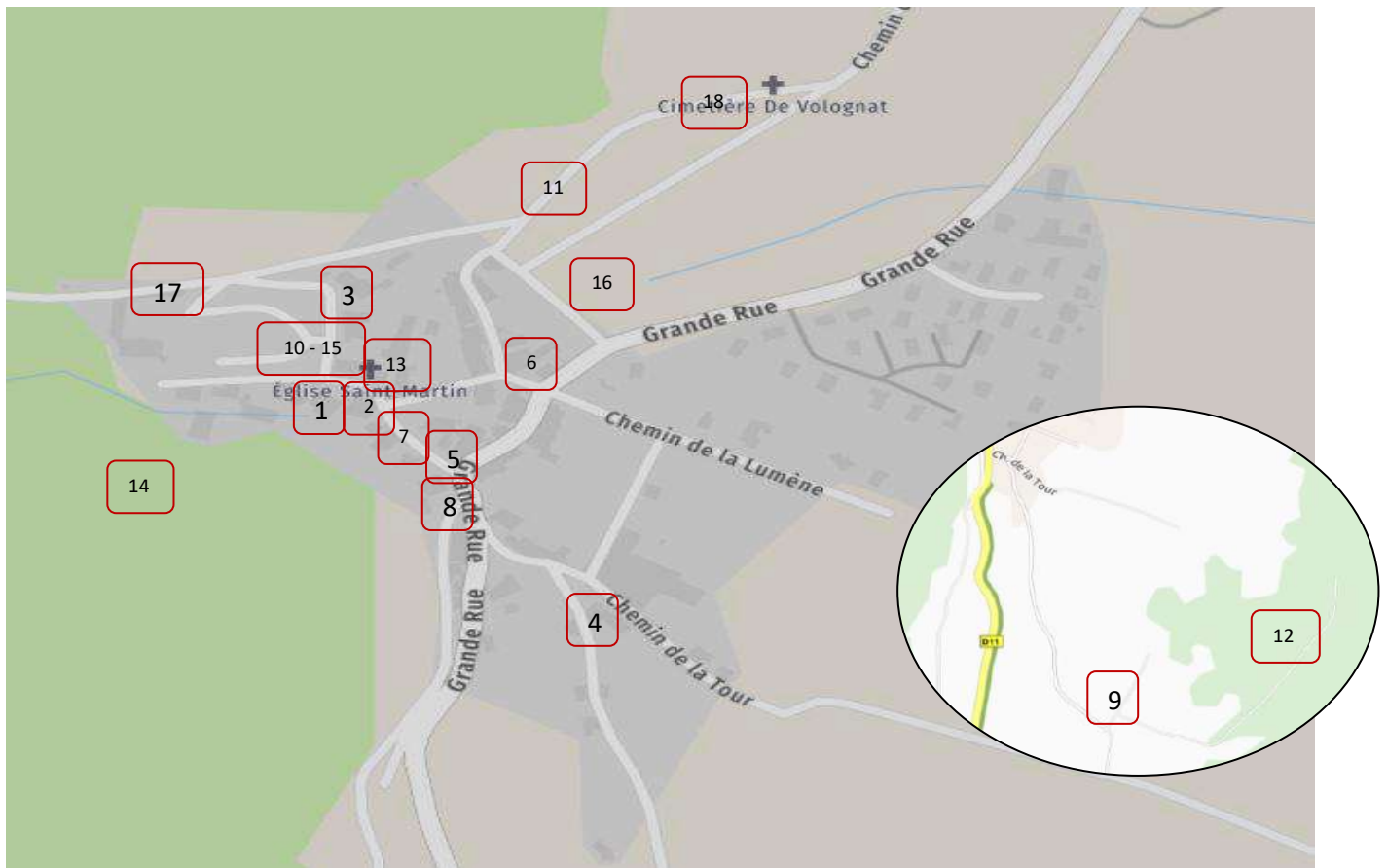
(Propriété privée, ne se visite pas)

Cette bâtisse, située sur les premières pentes du Berthiand à 200 mètres du tunnel du chemin de fer, est probablement la plus ancienne du village de Nurieux.

Elle se compose de trois bâtiments entourant une cour intérieure en terrasse.



VOLOGNAT



Des fouilles réalisées au 19ème siècle ont révélé que Volognat était habité à l'époque celtique.

Une voie romaine le traversait : on peut encore en retrouver quelques traces dans le village.

Volognat a été commune jusqu'en 1973, date à laquelle elle a fusionné avec la commune de Mornay pour donner naissance à la commune actuelle : Nurieux-Volognat.

FONTAINES

1 - FONTAINE REMARQUABLE / VIEILLE FONTAINE CHEMIN DE CHANOZ

A quelques pas du ruisseau, sous une voûte de pierre en ogive de 1m90 de haut, un bassin est alimenté par une très ancienne canalisation de drainage, et se déverse dans un abreuvoir de pierre monobloc.



AUTRES FONTAINES

3 - FONTAINE DU CHEMIN DE CHARRIERE

2 - FONTAINE SOUS LA CURE



4 - FONTAINE DU CHEMIN DE DONCHAY



(2) Un toit de tuile à un seul pan, appuyé sur le mur du fond et sur des piliers de bois à l'avant protégeait les laveuses.

5 - FONTAINE DU CHEMIN DE TREBOYANT



6 - FONTAINE DE LA GRANDE RUE



Dues à la générosité du vicomte de Douglas, ces deux fontaines (5 et 6) ont été implantées en 1876.

7 - LE TRAVAIL

C'est un dispositif qui servait à maintenir les grands animaux (vaches, chevaux..) afin de pouvoir changer leurs fers ou procéder à des soins. Il a ainsi servi jusque dans les années 1980.



LES CROIX

CROIX REMARQUABLE :

8 - CROIX DE MISSION A VOLOGNAT

Erigée au croisement du CD 11 et du chemin de Senoy. Elle repose sur un fut de pierre provenant du temple gallo-romain d'Izernore.



9 - CROIX DU MOLARD

Haute croix de bois sur socle et assise de pierres située au croisement de chemins ruraux qui jusqu'à la fin du 19ème siècle étaient des voies principales de communication.

AUTRES CROIX :

10 - CROIX DEVANT L'EGLISE



11 - CROIX AU DESSUS DU CIMETIERE



12 - BAC DE MARLIA dit BAC à MARIA

Bac en pierre, toujours alimenté par une source, il servait à abreuver les troupeaux jusque dans les années 1960. Situé dans un joli emplacement, on le trouve en prenant à gauche après la croix du Molard et ensuite prendre le premier chemin à droite (qui aboutit à Gariat)



13 - ANCIEN PRESBYTERE (Propriété privée, ne se visite pas)

C'est un bâtiment du 16^{ème} siècle, accolé à l'église. Il possède un cadran solaire sur le pignon sud. On peut voir de beaux linteaux de porte et de soupirail.



14 - VIERGE DE VOLOGNAT

Située au dessus du village « élevée sur le rocher de Corny par la générosité des habitants », c'est une statue en fonte posée sur un socle de pierre massif qui proviendrait des ruines du temple gallo-romain d'Izernore.



15 – L'ÉGLISE DE VOLOGNAT

L'église de Volognat a été construite entre 1828 et 1831 sur l'emplacement de l'ancienne église qui datait du 14^{ème} siècle et qui fut jugée irréparable.

Son toit est en cuivre, et surmonté d'une croix et d'un coq-girouette.



LES CHATEAUX

16 - CHATEAU DE LA PRAIRIE OU MAISON SALVI

(Propriété privée, ne se visite pas)

Il s'étend en bordure du chemin de Trébovant, qui était la voie principale reliant Volognat à Nurieux. La partie nord-ouest de la maison que domine une tourelle paraît très ancienne (14^{ème} siècle). Le parc est traversé par le bief (ruisseau) de Volognat.



17 - CHATEAU DE VOLOGNAT

Il se trouve au dessus du village au centre de 9 ha de jardin et de bois.

Les bâtiments entourent sur trois côtés une cour carrée. La façade nord est de style classique, la façade sud appartient sans doute à la maison forte du 14^{ème} siècle.

Des boiseries du 18^{ème} siècle ont été conservées dans des pièces du rez-de-chaussée et du premier étage.

Le château peut se visiter lors des visites du patrimoine ou lors de visites organisées au cours de l'année.



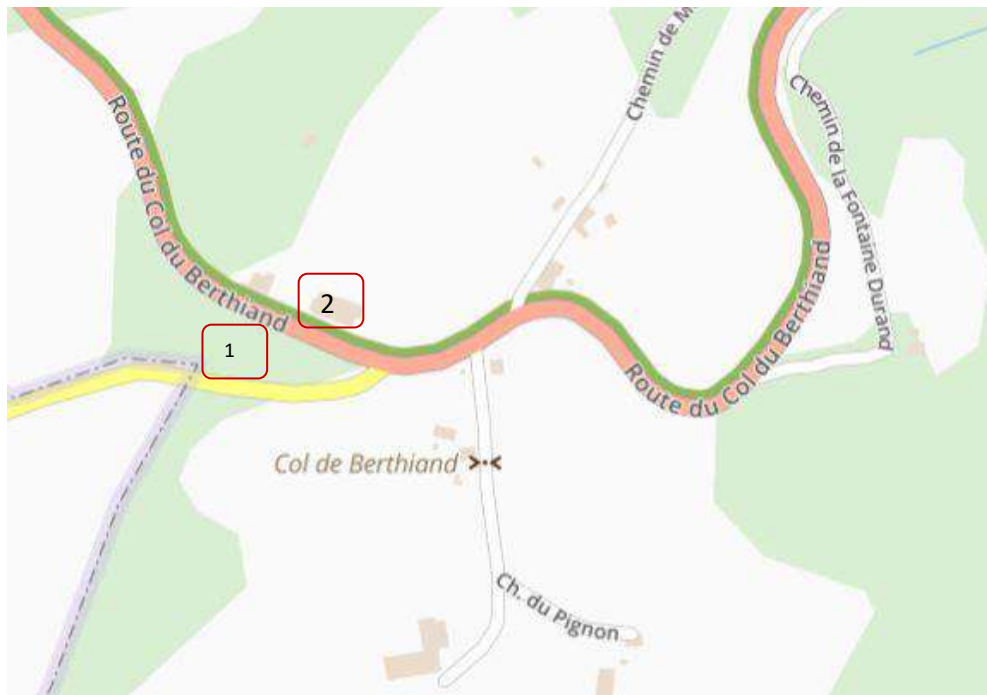
18 - Monument aux morts

Il se trouve au milieu du cimetière.

Les noms des neuf habitants morts entre le 29 Aout 1914 et le 30 Octobre 1918 et l'inscription « DIEU-PATRIE » sont gravés sur une plaque de marbre.



BERTHIAND



Le hameau de Berthiand est situé au sommet du col de Berthiand à 780 m d'altitude.

Plusieurs **chemins (1)** relient différents hameaux de la commune dont Vers, Mornay et Volognat ainsi que d'autres villages comme Peyriat ou Ceignes.

2- CROIX DE BERTHIAND : Elle a été érigée en 1893. Elle est située au bord de la départementale au sommet du col



VERS

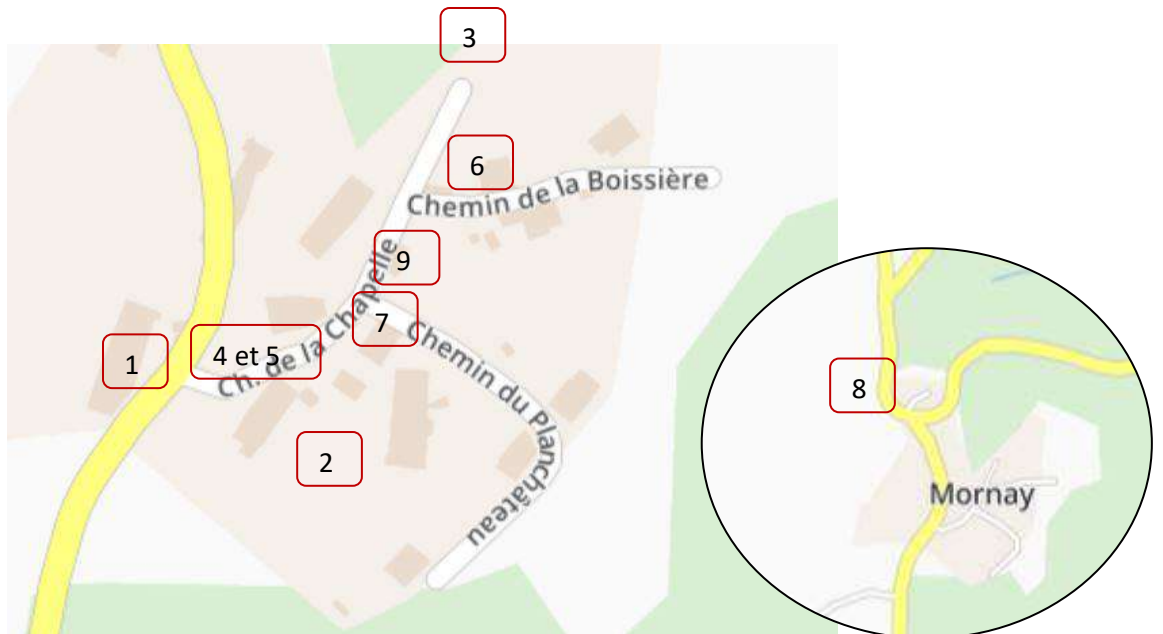


Vers, de part sa position géographique est certainement le hameau le plus tranquille de la commune. Il est cependant traversé régulièrement par des randonneurs/vététistes, qui se dirigent ou proviennent des hameaux voisins de Berthiand, Napt, Crépiat, Volognat ou Solomiat.

- 1 - **Lavoir de pierre** sur le chemin en direction de Napt 2 - **Fontaine en pierre** à trois bacs au centre du hameau



MORNAY



La combe de Mornay et le plateau de Crépiat ont été habités dès l'âge du bronze.
Mornay est une ancienne seigneurie avec château-fort : Nurieux et Volognat en étaient des dépendances.
Devenu simple hameau, Mornay n'a rien perdu de ses charmes d'antan.

1 - La Maison de Chivré - (propriété privée, ne se visite pas)

Cette maison, de la famille Branche, fut celle des notaires royaux et juges de paix de Mornay.
La date de 1647 est gravée sur le linteau d'une fenêtre.



2 - La Vierge de Mornay : Statue en fonte, achetée par les habitants, elle a été placée en dehors du village.

On y accède depuis le sentier qui relie Nurieux à Mornay, en prenant le premier chemin à gauche avant d'arriver au village, puis encore à droite sur un sentier pentu.



3- Chapelle de Mornay : Pour la description, voir le dépliant qui vous a été distribué lors d'un précédent Echo de la Commune.



4 - Lavoir



5- Fontaine ronde



6- Croix du chemin de la Chapelle : Dans la courbe du chemin qui monte à la chapelle, une croix de bois se dresse sur un socle de pierre. Dans un écusson, une inscription gravée indique que François Branche a érigé cette croix en 1640.



7-Four de Mornay



8-Croix de Buzin : au carrefour du CD 85 et le CD 11 E

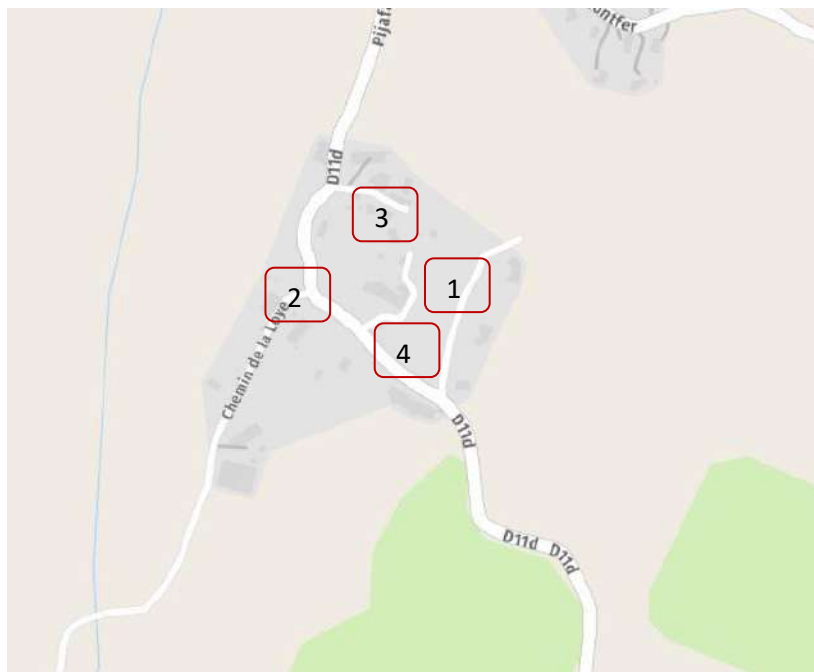


9-Monument aux morts

Il porte l'inscription « la commune de Mornay à ses enfants morts pour la France », ainsi que la liste des treize habitants tués aux combats entre 1914 et 1918.



CREPIAT



Bien que limitrophe du hameau de Heyriat, (commune de Sonthonnax la Montagne), située sur le même plateau, Crépiat appartient à la commune de Nurieux- Volognat.

1 - FONTAINE REMARQUABLE

Située au centre du hameau, elle abrite la source qui alimentait le hameau autrefois.



AUTRE FONTAINE

2 - Fontaine dite de la Cornette et lavoir.



3 – Four à pain

Ce four avait à l'origine une large ouverture en ogive qui a été partiellement comblée par un mur et une porte dont le linteau orné d'une croix porte la date de 1835.



3 MAISON CHAVEYRON - (Propriété privée, ne se visite pas)

Sa construction paraît remonter au 16^{ème} siècle. Souvent remaniée au cours des siècles, elle possède encore une tour hexagonale qui contient un escalier de pierre enroulé sur un axe central (non visible).



***Nous remercions l'association HISTOIRIA pour le prêt de documents
qui nous a permis de compléter notre dépliant.***

Pour plus d'informations, vous pouvez vous référer à l'ouvrage :

« RICHESSES TOURISTIQUES ET ARCHEOLOGIQUES DU CANTON D'IZERNORE »

Cet inventaire n'est pas exhaustif et pourra être complété par la suite.

